

# EVIDENČNÍ LIST HLÁSNÉHO PROFILU

## VEJPRNICE (VEJPRNICKÝ POTOK)

KATEGORIE:

**C**

**Tok:** Vejprnický potok  
**Stanice:** Vejprnice (Vejprnický potok)  
**GPS:** 49.729112°N, 13.277628°E  
**Obec:** Vejprnice  
**ORP:** Nýřany  
**Kraj:** Plzeňský



Hlásný profil kat. C se nachází v centru obce Vejprnice na lávce u objektu č. p. 214. Ultrazvukové hladinoměrné čidlo je umístěno na spodní straně konstrukce lávky. Profil je osazen ultrazvukovým bezkontaktním hladinovým čidlem s automatickým přenosem naměřených dat a vodočetnou lať. Provozovatelem profilu je obec Vejprnice.

**Číslo hydrologického pořadí: 1-10-01-1950-0-00**

**Průměrný vodní stav: 22 cm**

**Nejvyšší zaznamenaný stav: 86cm** (25.06.2016)



**Provozovatel stanice: obec Vejprnice**




**Příjemci varovných SMS zpráv:**

Mgr. Ing. Pavel Karpíšek	starosta obce Vejprnice
Ing. Petr Váchal	místopředseda PK obce Vejprnice
Karel Kahovec	člen hlásné služby obce Vejprnice
Pavel Stropek	technické prostředky obce Vejprnice

**Poznámka:**

Vývoj stavu hladiny v hlásném profilu sleduje povodňový orgán obce Vejprnice, informace o vývoji předává povodňovému orgánu města Plzně a povodňovému orgánu ORP Nýřany.

### Stupně povodňové aktivity (cm)

I.SPA	bdělost		80
II.SPA	pohotovost		100
III.SPA	ohrožení		120

### Četnost hlášení SPA

I.SPA	min. 1 x denně
II.SPA	min. 4 x denně
III.SPA	každé 3 hodiny

**Vodočetná lať: ANO**

**Přenos dat: ANO**

**SMS: ANO**

**Centrum automatického sběru dat: <http://www.edpp.cz>**

**Naměřená data jsou dostupná na: <https://www.edpp.cz/zarizeni/vejprnice-vejprnický-potok->**

