

EVIDENČNÍ LIST HLÁSNÉHO PROFILU

VELKÁ BUKOVINA (BUKOVINSKÝ POTOK)

KATEGORIE:

C

Tok: Bukovinský potok
Stanice: Velká Bukovina (Bukovinský potok)
GPS: 50.73417°N, 14.38530°E
Obec: Velká Bukovina
ORP: Děčín
Kraj: Ústecký



Hlásný profil kat. C se nachází v severovýchodní části obce Velká Bukovina při křížení místní komunikace s Bukovinským potokem u objektu č. p. 84. Obec Velká Bukovina předává informace o situaci ORP Děčín a městu Žandov (níže po toku). Majitelem a provozovatelem hladinoměru je obec Velká Bukovina.

Číslo hydrologického pořadí: **1-14-03-0870-0-00**

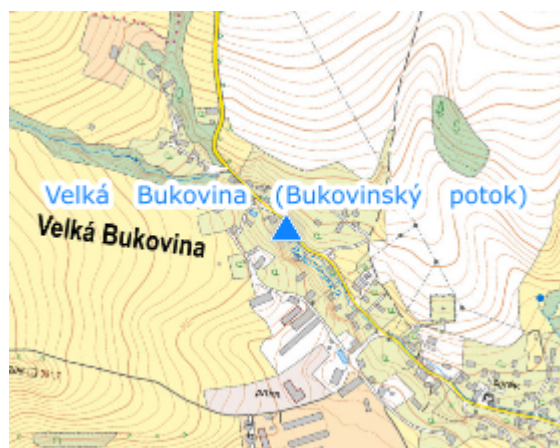
Provozovatel stanice: **Obec Velká Bukovina**

Příjemci varovných SMS zpráv:




Starosta obce Velká Bukovina

Místostarosta obce Velká Bukovina

Poznámka:



Stupně povodňové aktivity (cm)

| | | | |
|---------|------------|---|-----|
| I.SPA | bdělost |  | 100 |
| II.SPA | pohotovost |  | 150 |
| III.SPA | ohrožení |  | 200 |

Četnost hlášení SPA

| | |
|---------|---------------|
| I.SPA | min. 1x denně |
| II.SPA | min. 2x denně |
| III.SPA | min. 3x denně |

Vodočetná lať: **NE**

Přenos dat: **ANO**

SMS: **ANO**

Centrum automatického sběru dat: <http://www.hladiny.cz/cz/>

Naměřená data jsou dostupná na:

<https://www.hladiny.cz/cz/#lvs#graph#44637#HL-1-Velka-Bukovina>