

EVIDENČNÍ LIST HLÁSNÉHO PROFILU

VELKÁ SKROVNICE (BRODEC)

KATEGORIE:

C

Tok: Brodec
Stanice: Velká Skrovnice (Brodec)
GPS: 50.0296646°N, 16.3169897°E
Obec: Velká Skrovnice
ORP: Ústí nad Orlicí
Kraj: Pardubický

Vodočet umístěný u vtokového objektu z benešovských profilů.
Poloha na ř. km 18,569 na vodním toku Brodec.




Číslo hydrologického pořadí:

Provozovatel stanice: Obec Velká Skrovnice

Poznámka:



Stupně povodňové aktivity (cm)

I.SPA	bdělost		90
II.SPA	pohotovost		100
III.SPA	ohrožení		210

Četnost hlášení SPA

I.SPA	min. 1x denně
II.SPA	min. 2x denně
III.SPA	min. 3x denně

Vodočetná lať: ANO

Přenos dat: NE

SMS: NE

export evidenčního listu: 12.05.2026 17:58

Veškerá uváděná data jsou bez právní záruky.