

EVIDENČNÍ LIST HLÁSNÉHO PROFILU

VELKÉ HOSTĚRÁDKY (HUNIVKY)

KATEGORIE:

C

Tok: Hunivky
Stanice: Velké Hostěrádky (Hunivky)
GPS: 49.02877°N, 16.86000°E
Obec: Velké Hostěrádky
ORP: Hustopeče
Kraj: Jihomoravský kraj

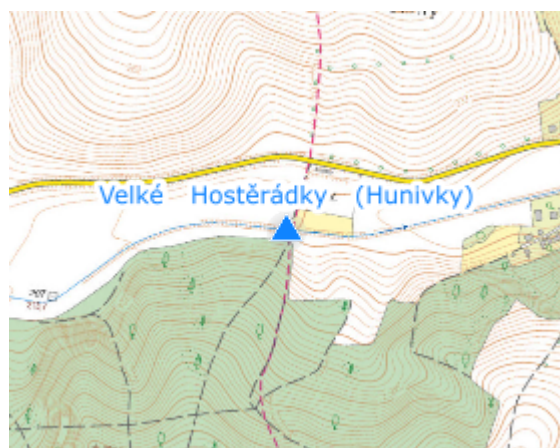


Hlásný profil kat. C se nachází na mostku v jihozápadní části obce, cca 500 m proti proudu Hunivky u fotbalového hřiště. Profil je osazen ultrazvukovým bezkontaktním hladinovým čidlem s automatickým přenosem naměřených dat. Majitelem a provozovatelem hladinoměru je obec Velké Hostěrádky.




Číslo hydrologického pořadí: 4-17-01-028

Provozovatel stanice: Obec Velké Hostěrádky

Poznámka:



Stupně povodňové aktivity (cm)

I.SPA	bdělost		100
II.SPA	pohotovost		140
III.SPA	ohrožení		180

Četnost hlášení SPA

I.SPA	2x denně
II.SPA	3x denně
III.SPA	po 3 hodinách

Vodočetná lať: NE

Přenos dat: ANO

SMS: ANO

Centrum automatického sběru dat: www.povodnovyportal.cz

Naměřená data jsou dostupná na: <https://www.povodnovyportal.cz/admin/cidla/detail/676>