

# EVIDENČNÍ LIST HLÁSNÉHO PROFILU

## VELKÉ SVATOŇOVICE (MARKOŠOVICKÝ POTOK)

KATEGORIE:

**C**

**Tok:** Markoušovický potok  
**Stanice:** Velké Svatoňovice (Markoušovický potok)  
**GPS:** 50.5383736°N, 16.0245283°E  
**Obec:** Velké Batňovice  
**ORP:** Trutnov  
**Kraj:** Královehradecký



Hladinoměrná stanice Velké Svatoňovice se nachází na přemostění přes Markoušovický potok blízko č. p. 86. Profil monitoruje hlídková služba obce, dále je profil vybaven automatickým přenosem dat s možností zaslání varovných sms zpráv. Provozovatelem stanice je obec Velké Svatoňovice.

Číslo hydrologického pořadí: **1-01-02-0470**

Provozovatel stanice: **Obec Velké Svatoňovice**




Příjemci varovných SMS zpráv:

Starosta obce Velké Svatoňovice

Poznámka:



### Stupně povodňové aktivity (cm)

I.SPA	bdělost		60
II.SPA	pohotovost		90
III.SPA	ohrožení		120

### Četnost hlášení SPA

I.SPA	1x denně
II.SPA	4x denně
III.SPA	3 h hlášení

Vodočetná lať: **ANO**

Přenos dat: **ANO**

SMS: **ANO**

Centrum automatického sběru dat: [www.hladiny.cz](http://www.hladiny.cz)

Naměřená data jsou dostupná na: <https://www.hladiny.cz/hladiny/index.php?ca=127&cs=42597>