

# EVIDENČNÍ LIST HLÁSNÉHO PROFILU

**VELKÝ BERANOV - BRADLO (IDVT: 10205812)**

KATEGORIE:

**C**

**Tok:** Bezejmenný  
**Stanice:** Velký Beranov - Bradlo (IDVT: 10205812)  
**GPS:** 49.39361°N, 15.65278°E  
**Obec:** Velký Beranov  
**ORP:** Jihlava  
**Kraj:** Vysočina



Hladinoměrná stanice Velký Beranov - Bradlo se nachází v lese na bezejmenném toku (IDVT: 10205812) na okraji základní sídelní jednotky. Profil je vybaven automatickým přenosem dat s možností zasílání varovných sms zpráv. Příjemce zpráv hlídkové služby o výšce hladiny je Obecní úřad Velký Beranov. Obec dále varuje městyš Luka nad Jihlavou, který se nachází níže na toku a také informuje příslušné ORP (Jihlava).

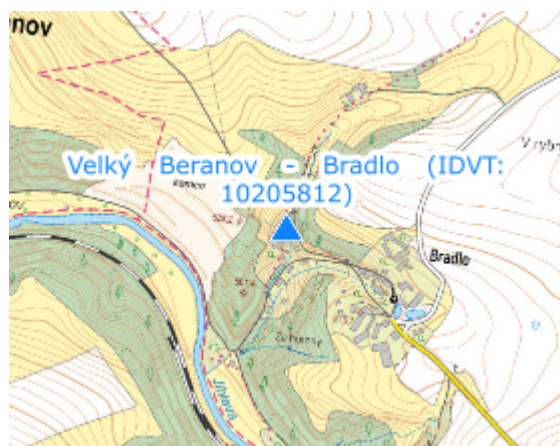
**Číslo hydrologického pořadí: 4-16-01-049**

**Provozovatel stanice: obec Velký Beranov**




**Příjemci varovných SMS zpráv:**

starosta obce	předseda PK
velitel SDH	člen PK

**Poznámka:**



## Stupně povodňové aktivity (cm)

I.SPA	bdělost		40
II.SPA	pohotovost		60
III.SPA	ohrožení		90

## Četnost hlášení SPA

I.SPA	1x denně
II.SPA	4x denně
III.SPA	3h hlášení

**Vodočetná lať: NE**

**Přenos dat: ANO**

**SMS: ANO**

**Centrum automatického sběru dat: <http://www.hladiny.cz>**

**Naměřená data jsou dostupná na: <https://hladiny.cz/cz/#lvs#graph#50216#Bradlo-H>**