

EVIDENČNÍ LIST HLÁSNÉHO PROFILU

VELKÝ ŠENOV - STARÉ HRABĚCÍ (VILÉMOVSKÝ POTOK)

KATEGORIE:

C

Tok: Vilémovský potok
Stanice: Velký Šenov - Staré Hraběcí (Vilémovský potok)
GPS: 50.9745150°N, 14.3986144°E
Obec: Velký Šenov
ORP: Rumburk
Kraj: Ústecký

Hlásný profil kategorie C Velký Šenov - Staré Hraběcí (Vilémovský potok) se nachází na silničním mostě v ř. km 10,02 v části obce Staré Hraběcí. Hlásný profil je složen z ultrazvukového hladinoměrného čidla s automatickým odesláním dat a vodočetné latě. Provozovatelem hlásného profilu je Ústecký kraj, který v nejbližší době provede instalaci hlásného profilu.

Číslo hydrologického pořadí: 1-15-01-020




Provozovatel stanice: Ústecký kraj

Poznámka:

Platnost SPA: Město Velký Šenov a obec Vilémov



Stupně povodňové aktivity (cm)

I.SPA	bdělost		50
II.SPA	pohotovost		65
III.SPA	ohrožení		75

Četnost hlášení SPA

I.SPA	minimálně 2x denně
II.SPA	3x denně
III.SPA	po 3 hodinách

Vodočetná lať: ANO

Přenos dat: ANO

SMS: ANO

Naměřená data jsou dostupná na:

https://dvt-info.cz/web_seso/dvtsite_public/SiteChartTable.aspx?site=RU-07

export evidenčního listu: 16.05.2026 13:00

Veškerá uváděná data jsou bez právní záruky.