

# EVIDENČNÍ LIST HLÁSNÉHO PROFILU

## VELKÝ ŠENOV (VILÉMOVSKÝ POTOK)

KATEGORIE:

**C**

**Tok:** Vilémovský potok  
**Stanice:** Velký Šenov (Vilémovský potok)  
**GPS:** 50.9904473°N, 14.3674599°E  
**Obec:** Velký Šenov  
**ORP:** Rumburk  
**Kraj:** Ústecký



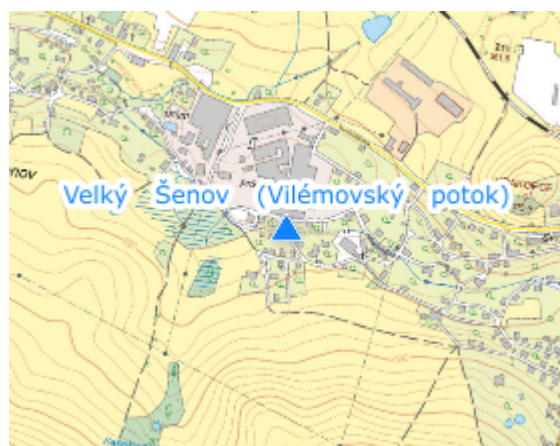
Hlásný profil kategorie C Velký Šenov (Vilémovský potok) se nachází na jih od průmyslové zóny v intravilánu města Velký Šenov na Vilémovském potoce v ř. km 6,74. Hlásný profil je složen z ultrazvukového hladinoměrného čidla s automatickým odesláním dat a vodočetné latě. Provozovatelem hlásného profilu je Ústecký kraj.

**Číslo hydrologického pořadí: 1-15-01-022**




**Provozovatel stanice: Ústecký kraj**

### Poznámka:

Platnost SPA: Intravilán města Velký Šenov a Dolní Posutevna, intravilán obce Vilémov a intravilán německého města Sebnitz



### Stupně povodňové aktivity (cm)

I.SPA	bdělost		45
II.SPA	pohotovost		60
III.SPA	ohrožení		70

### Četnost hlášení SPA

I.SPA	minimálně 2x denně
II.SPA	3x denně
III.SPA	po 3 hodinách

**Vodočetná lať: ANO**

**Přenos dat: ANO**

**SMS: ANO**

**Naměřená data jsou dostupná na:**

[https://dvt-info.cz/web\\_seso/dvtsite\\_public/SiteChartTable.aspx?site=RU-05](https://dvt-info.cz/web_seso/dvtsite_public/SiteChartTable.aspx?site=RU-05)