

# EVIDENČNÍ LIST HLÁSNÉHO PROFILU

## VERNEŘICE (BOBŘÍ POTOK)

KATEGORIE:

**C**

**Tok:** Bobří potok  
**Stanice:** Verneřice (Bobří potok)  
**GPS:** 50.66120°N, 14.29720°E  
**Obec:** Verneřice  
**ORP:** Děčín  
**Kraj:** Ústecký



Hlásný profil kategorie C ve správě města Verneřice se nachází v centru města Verneřice na Bobřím potoku. Automatické hladinoměrné čidlo je instalováno pod mostní konstrukci na křižovatce ulice Příbramská a odbočce ke koupališti.

**Číslo hydrologického pořadí: 1-14-03-070**

**Provozovatel stanice: Město Verneřice**




**Příjemci varovných SMS zpráv:**

Starosta města Verneřice

**Poznámka:**



### Stupně povodňové aktivity (cm)

I.SPA	bdělost		80
II.SPA	pohotovost		110
III.SPA	ohrožení		130

### Četnost hlášení SPA

I.SPA	min. 1x denně
II.SPA	min. 2x denně
III.SPA	min. 3x denně

**Vodočetná lať: NE**

**Přenos dat: ANO**

**SMS: NE**

**Centrum automatického sběru dat: <http://www.hladiny.cz>**

**Naměřená data jsou dostupná na: <https://hladiny.cz/cz/#lvs#graph#50172#Verneřice-H>**

export evidenčního listu: 05.07.2026 20:16

Veškerá uváděná data jsou bez právní záruky.