

EVIDENČNÍ LIST HLÁSNÉHO PROFILU

VERNEŘICE U ZD (BOBŘÍ POTOK)

KATEGORIE:

C

Tok: Bobří potok
Stanice: Verneřice u ZD (Bobří potok)
GPS: 50.66461°N, 14.28512°E
Obec: Verneřice
ORP: Děčín
Kraj: Ústecký kraj

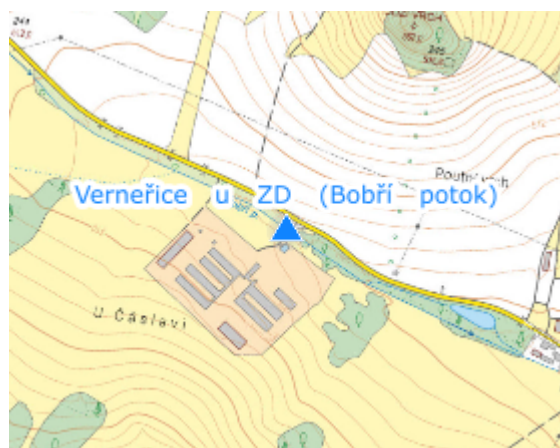


Hlásný profil kategorie C je umístěn na Bobřím potoku nad městem Verneřice na mostě k zemědělskému družstvu. Hlásný profil je platný pro Verneřice, Loučky a Janovice. Profil spravuje Krajský úřad Ústeckého kraje.



Číslo hydrologického pořadí: 1-14-03-070

Provozovatel stanice: Krajský úřad Ústeckého kraje

Poznámka:



Stupně povodňové aktivity (cm)

I.SPA	bdělost		120
II.SPA	pohotovost		140
III.SPA	ohrožení		160

Četnost hlášení SPA

I.SPA	min. 1x denně
II.SPA	min. 2x denně
III.SPA	min. 3x denně

Vodočetná lať: ANO

Přenos dat: ANO

SMS: NE

Naměřená data jsou dostupná na: https://voda.kr-ustecky.cz/WEB_SESO/DVT_main/