

EVIDENČNÍ LIST HLÁSNÉHO PROFILU

VERNÍŘOVICE 5. HP - HORNÍ (MERTA)

KATEGORIE:

C

Tok: Merta
Stanice: Vernířovice 5. HP - horní (Merta)
GPS: 50.03425°N, 17.14383°E
Obec: Vernířovice
ORP: Šumperk
Kraj: Olomoucký



Při vstupu Merty do Vernířovic se na mostě u Adamcovi zatáčky nachází (u č. p. 164) hlásný profil kat. C, Vernířovice 5. HP C (Merta), který slouží k indikaci vod vstupujících do obce od pramenů Merty z východu. Jedná se o hladinoměrné čidlo s automatickým přenosem dat a zasíláním varovných sms. Náhradní pozorování za povodně zajišťuje Jednotka SDH a PK obce Vernířovice. Provozovatelem je SO Údolí Desné.

Číslo hydrologického pořadí: 4-10-01-0700-0-00

Průměrný vodní stav: 20 cm

Provozovatel stanice: SO Údolí Desné

Příjemci varovných SMS zpráv:

Předseda PK Vernířovice

Místopředseda PK Vernířovice

Členové PK Vernířovice

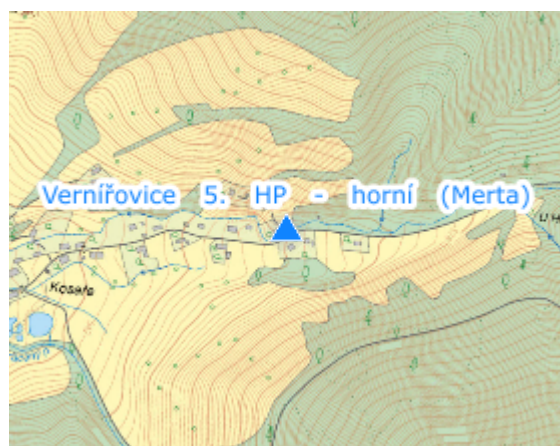
PK Sobotín

PK Petrov nad Desnou




PK Rapotín

PK Víkyně

Poznámka:



Stupně povodňové aktivity (cm)

I.SPA	bdělost		50
II.SPA	pohotovost		75
III.SPA	ohrožení		90

Četnost hlášení SPA

I.SPA	každých 20 minut
II.SPA	každých 10 minut
III.SPA	každých 5 minut

Vodočetná lať: ANO

Přenos dat: ANO

SMS: ANO

Centrum automatického sběru dat: <http://edpp.cz>

Naměřená data jsou dostupná na: <https://hladiny-vox.pwsplus.eu/Senzors/Details/5419>