

# EVIDENČNÍ LIST HLÁSNÉHO PROFILU

## VERNÍŘOVICE 6. HP - STŘED (MERTA)

KATEGORIE:

**C**

**Tok:** Merta  
**Stanice:** Vernířovice 6. HP - střed (Merta)  
**GPS:** 50.03054°N, 17.12654°E  
**Obec:** Vernířovice  
**ORP:** Šumperk  
**Kraj:** Olomoucký



Ve středu obce Vernířovice se na zrekonstruovaném mostě (u č. p. 112) nachází hlásný profil kat. C, Vernířovice 6. HP C (Merta), který slouží k indikaci Merty po soutoku s Kamenitým a Ztraceným potokem. Jedná se o hladinoměrné čidlo s automatickým přenosem dat a zasíláním varovných sms. Náhradní pozorování za povodně zajišťuje SDH a PK obce Vernířovice. Provozovatelem je SO Údolí Desné.

**Číslo hydrologického pořadí: 4-10-01-0700-0-00**  
**Průměrný vodní stav: 25 cm**

**Provozovatel stanice: SO Údolí Desné**

**Příjemci varovných SMS zpráv:**

Předseda PK Vernířovice

Místopředseda PK Vernířovice

Členové PK Vernířovice

PK Sobotín

PK Petrov nad Desnou




PK Rapotín

PK Víkyně

**Poznámka:**



### Stupně povodňové aktivity (cm)

I.SPA	bdělost		50
II.SPA	pohotovost		75
III.SPA	ohrožení		90

### Četnost hlášení SPA

I.SPA	každých 20 minut
II.SPA	každých 10 minut
III.SPA	každých 5 minut

**Vodočetná lať: ANO**

**Přenos dat: ANO**

**SMS: ANO**

**Centrum automatického sběru dat: <http://edpp.cz>**

**Naměřená data jsou dostupná na: <https://hladiny-vox.pwsplus.eu/Senzors/Details/5420>**