

EVIDENČNÍ LIST HLÁSNÉHO PROFILU

VESELÁ (PEKELSKÝ POTOK)

KATEGORIE:

C

Tok: Pekelský potok
Stanice: Veselá (Pekelský potok)
GPS: 49.6953522°N, 13.6091500°E
Obec: Veselá
ORP: Rokycany
Kraj: Plzeňský



Hlásný profil je umístěn na mostní konstrukci přes Pekelský potok v obci Veselá. Profil je vybaven manometrickou sondou s automatickým přenosem dat. Profil je dále doplněn o vodočetnou lať s vyznačenými stupni povodňové aktivity. Obec dále informuje město Rokycany a dále ORP Rokycany.

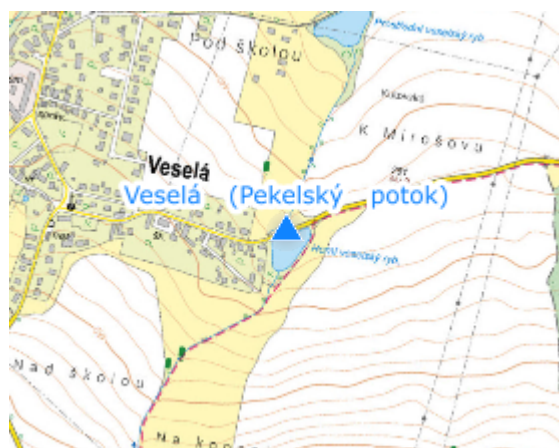
Číslo hydrologického pořadí: **1-11-01-020**

Provozovatel stanice: **Kamenný Újezd**




Příjemci varovných SMS zpráv:

Jarmila Vaňourková - starostka obce	724 162 531
Ing. Stanislav Hubáček - místostarosta	603168371
Tomáš Fišer- velitel hasičů	775023141

Poznámka:



Stupně povodňové aktivity (cm)

I.SPA	bdělost		50
II.SPA	pohotovost		70
III.SPA	ohrožení		100

Četnost hlášení SPA

I.SPA	min. 1x denně
II.SPA	min. 2x denně
III.SPA	min. 3x denně

Vodočetná lať: **ANO**

Přenos dat: **ANO**

SMS: **ANO**

Centrum automatického sběru dat: www.hladiny.cz

Naměřená data jsou dostupná na: <https://hladiny.cz/cz/#lvs#graph#50220#Vesela-H>