

EVIDENČNÍ LIST HLÁSNÉHO PROFILU

VĚTŘKOVICE (HUSÍ POTOK)

KATEGORIE:

C

Tok: Husí potok
Stanice: Větrkovice (Husí potok)
GPS: 49.78272°N, 17.82402°E
Obec: Větrkovice
ORP: Vítkov
Kraj: Moravskoslezský



Hlásný profil kat. C se nachází v severní části obce na mostě pod domem č. p. 189. Profil je osazen hladinoměrným čidlem s automatickým přenosem naměřených dat. SPA jsou platné na území obce. Provozovatelem je obec Větrkovice.

Číslo hydrologického pořadí: 2-01-01-0810-0-00

Provozovatel stanice: Obec Větrkovice

Příjemci varovných SMS zpráv:

starosta obce Větrkovice

starosta obce Březová

starosta obce Skřipov




Poznámka:

Příjemce zpráv hlídkové služby o výšce hladiny je Obecní úřad Větrkovice. Obec dále varuje místní část Dolejší Kunčice (Fulnek), která se nachází níže na toku Husího potoka a také informuje příslušné ORP Vítkov.

Provozovatelem je obec Větrkovice.



Stupně povodňové aktivity (cm)

I.SPA	bdělost		60
II.SPA	pohotovost		80
III.SPA	ohrožení		90

Četnost hlášení SPA

I.SPA	min. 1x denně
II.SPA	min. 2x denně
III.SPA	min. 3x denně

Vodočetná lať: ANO

Přenos dat: ANO

SMS: ANO

Centrum automatického sběru dat: <http://www.hladiny.cz/>

Naměřená data jsou dostupná na: <https://www.hladiny.cz/hladiny/index.php?ca=172&cs=42669>