

# EVIDENČNÍ LIST HLÁSNÉHO PROFILU

## VILÉMOV (VILÉMOVSKÝ POTOK)

KATEGORIE:

**C**

**Tok:** Vilémovský potok  
**Stanice:** Vilémov (Vilémovský potok)  
**GPS:** 50.9901883°N, 14.3371596°E  
**Obec:** Vilémov  
**ORP:** Rumburk  
**Kraj:** Ústecký



Hlásný profil kategorie C Vilémov (Vilémovský potok) se nachází na silničním mostě v ř. km 4,25 u budovy s č. p. 132 v intravilánu obce Vilémov. Hlásný profil je složen pouze z vodočetné latě s vyznačenými stupni povodňové aktivity. Provozovatelem hlásného profilu je obec Vilémov.

**Číslo hydrologického pořadí: 1-15-01-026**




**Provozovatel stanice: Obec Vilémov**

**Poznámka:**

Platnost SPA: Intravilán obce Vilémov



### Stupně povodňové aktivity (cm)

I.SPA	bdělost		100
II.SPA	pohotovost		120
III.SPA	ohrožení		130

### Četnost hlášení SPA

I.SPA	2x denně
II.SPA	3x denně
III.SPA	každou hodinu

**Vodočetná lať: ANO**

**Přenos dat: NE**

**SMS: NE**

export evidenčního listu: 13.12.2025 20:17

Veškerá uváděná data jsou bez právní záruky.