

# EVIDENČNÍ LIST HLÁSNÉHO PROFILU

## VÍSKA (SMĚDÁ)

KATEGORIE:

**C**

**Tok:** Smědá  
**Stanice:** Víška (Smědá)  
**GPS:** 50.93796°N, 15.02786°E  
**Obec:** Višňová  
**ORP:** Frýdlant  
**Kraj:** Liberecký



Automatické hladinoměrné čidlo s dálkovým přenosem dat se nachází na silničním mostě přes Smědou v obci Višňová, části Víška (nad č.p. 30). Vývoj stavu hladiny v hlásném profilu sleduje povodňový orgán obce Višňová. Informace o vývoji povodňové situace dále předává povodňovým orgánům obce Černousy a ORP Frýdlant. Provozovatelem stanice je obec Višňová.

**Číslo hydrologického pořadí:** 2-04-10-021  
**Nejvyšší zaznamenaný stav:** 5 000cm (01.01.1970)

**Provozovatel stanice:** Obec Višňová

**Příjemci varovných SMS zpráv:**




starosta obce Višňová

místostarosta obce Višňová

**Poznámka:**



### Stupně povodňové aktivity (cm)

I.SPA	bdělost		190
II.SPA	pohotovost		220
III.SPA	ohrožení		230

### Četnost hlášení SPA

I.SPA	min. 1 x denně
II.SPA	min. 4 x denně
III.SPA	každé 3 hodiny

**Vodočetná lať:** NE

**Přenos dat:** ANO

**SMS:** ANO

**Centrum automatického sběru dat:** <http://www.edpp.cz>

**Naměřená data jsou dostupná na:** <https://www.edpp.cz/zarizeni/viska-smeda/>