

# EVIDENČNÍ LIST HLÁSNÉHO PROFILU

## VIŽŇOV (DOBROHOŠŤ)

KATEGORIE:

**C**

**Tok:** Dobrohošť  
**Stanice:** Vižňov (Dobrohošť)  
**GPS:** 50.6434697°N, 16.2402606°E  
**Obec:** Meziměstí - Vižňov  
**ORP:** Broumov  
**Kraj:** Královéhradecký



Automatické hladinoměrné čidlo s dálkovým přenosem dat je umístěno na mostku u č. p. 357 v katastrálním území Vižňov, které spadá pod město Meziměstí. Hlásný profil je ve správě města Broumov.




**Číslo hydrologického pořadí: 2-04-03-003**

**Provozovatel stanice: SO ORP Broumov**

**Poznámka:**



### Stupně povodňové aktivity (cm)

I.SPA	bdělost		45
II.SPA	pohotovost		65
III.SPA	ohrožení		85

### Četnost hlášení SPA

I.SPA	min. 1x denně
II.SPA	min. 4x denně
III.SPA	každé 3 hodiny

**Vodočetná lať: NE**

**Přenos dat: ANO**

**SMS: ANO**

**Centrum automatického sběru dat: <https://cidla.mopos.cz/>**

**Naměřená data jsou dostupná na: <https://cidla.mopos.cz/regions/1/>**

export evidenčního listu: 14.04.2026 17:44

Veškerá uváděná data jsou bez právní záruky.