

# EVIDENČNÍ LIST HLÁSNÉHO PROFILU

## VLČICE (TŘEBŮVKA)

KATEGORIE:

**C**

**Tok:** Třebůvka  
**Stanice:** Vlčice (Třebůvka)  
**GPS:** 49.73184°N, 16.91502°E  
**Obec:** Loštice  
**ORP:** Mohelnice  
**Kraj:** Olomoucký



Hlásný profil kat. C je umístěn na mostě přes Třebůvku na okraji intravilánu místní části Vlčice směrem k Lošticím. Profil monitoruje hlídková služba města Loštice a varuje obec Moravičany, která se nachází na toku pod městem a také příslušné ORP (Mohelnice). Profil je vybaven automatickým přenosem dat s možností zasílání varovných sms zpráv. Provozovatelem hladinoměru je město Loštice.

**Číslo hydrologického pořadí:** 4-10-02-116  
**Nejvyšší zaznamenaný stav:** 1 322cm (01.01.1970)

**Provozovatel stanice:** Město Loštice

**Příjemci varovných SMS zpráv:**




předseda povodňové komise

místopředseda povodňové komise

**Poznámka:**



### Stupně povodňové aktivity (cm)

I.SPA	bdělost		140
II.SPA	pohotovost		170
III.SPA	ohrožení		210

### Četnost hlášení SPA

I.SPA	1x denně
II.SPA	4x denně
III.SPA	3 hod hlášení

**Vodočetná lať:** NE

**Přenos dat:** ANO

**SMS:** ANO

**Centrum automatického sběru dat:** <http://www.edpp.cz>

**Naměřená data jsou dostupná na:** <https://www.edpp.cz/zarizeni/vlcice-trebuвка/>