

# EVIDENČNÍ LIST HLÁSNÉHO PROFILU

## VLČOVICE (LUBINA)

KATEGORIE:

**C**

**Tok:** Lubina  
**Stanice:** Vlčovice (Lubina)  
**GPS:** 49.600621°N, 18.191094°E  
**Obec:** Vlčovice  
**ORP:** Kopřivnice  
**Kraj:** Moravskoslezský



Hlásný profil kat. C se nachází na východě obce Vlčovice u mostu silnice č. II/486 na levém břehu Lubiny. Profil je osazen hladinovým a průtokoměrným čidlem s automatickým přenosem naměřených dat. Provozovatelem stanice je Povodí Odry, státní podnik.

**Číslo hydrologického pořadí: 2-01-01-1350-0-00**

**Průměrný vodní stav: 65 cm**





**Nejvyšší zaznamenaný stav: 197cm** (28.04.2017)

**Provozovatel stanice: Povodí Odry, státní podnik**

**Poznámka:**



### Stupně povodňové aktivity (cm)

I.SPA	bdělost		140
II.SPA	pohotovost		190
III.SPA	ohrožení		230
IV.SPA	extrémní ohrožení		332

### Četnost hlášení SPA

I.SPA	min. 1x denně
II.SPA	min. 2x denně
III.SPA	min. 3x denně

**Vodočetná lať: ANO**

**Přenos dat: ANO**

**SMS: NE**

**Naměřená data jsou dostupná na:**

<https://www.pod.cz/portal/SaP/cz/pc/Mereni.aspx?id=300021338&oid=1>