

EVIDENČNÍ LIST HLÁSNÉHO PROFILU

VOTICE-OTRADOVICE (CHOTÝŠANKA)

KATEGORIE:

C

Tok: Chotýšanka
Stanice: Votice-Otradovice (Chotýšanka)
GPS: 49.63975°N, 14.67985°E
Obec: Votice
ORP: Votice
Kraj: Středočeský



Hladinoměr se nachází v místní části Otradovice na mostní konstrukci pod soutokem zdrojnic. Provozovatelem hlásného profilu kategorie C Votice-Otradovice (Chotýšanka) je město Votice.




Číslo hydrologického pořadí: **1-09-03-0770**

Provozovatel stanice: **město Votice**

Poznámka:



Stupně povodňové aktivity (cm)

| | | | |
|---------|------------|---|-----|
| I.SPA | bdělost |  | 90 |
| II.SPA | pohotovost |  | 120 |
| III.SPA | ohrožení |  | 150 |

Četnost hlášení SPA

| | |
|---------|--------|
| I.SPA | 30 min |
| II.SPA | 30 min |
| III.SPA | 30 min |

Vodočetná lať: **ANO**

Přenos dat: **ANO**

SMS: **ANO**

Centrum automatického sběru dat: www.hladiny.cz

Naměřená data jsou dostupná na:

<https://www.envimonitoring.cz/cz/cs#lvs#graph#50708#H-Otradovice>