

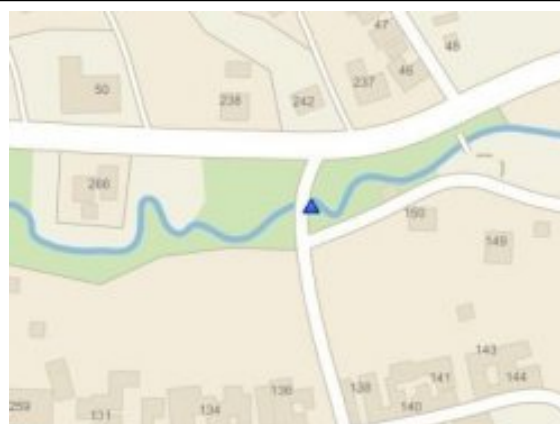
# EVIDENČNÍ LIST HLÁSNÉHO PROFILU

## VRAŽNÉ (VRAŽENSKÝ POTOK)

KATEGORIE:

**C**

**Tok:** Vraženský potok  
**Stanice:** Vražné (Vraženský potok)  
**GPS:** 49.62396°N, 17.85364°E  
**Obec:** Vražné  
**ORP:** Odry  
**Kraj:** Moravskoslezský



Hlásný profil kat. C se nachází ve střední části obce na mostě pod domem č. p. 150 v kritickém místě vybřežení. Profil je osazen hladinoměrným čidlem s automatickým přenosem naměřených dat. SPA jsou platné na území obce. Provozovatelem je obec Vražné.



**Číslo hydrologického pořadí: 2-01-01-0471-0-00**

**Provozovatel stanice: Obec Vražné**

**Poznámka:**



### Stupně povodňové aktivity (cm)

I.SPA	bdělost		110
II.SPA	pohotovost		130
III.SPA	ohrožení		160

### Četnost hlášení SPA

I.SPA	min. 1x denně
II.SPA	min. 2x denně
III.SPA	min. 3x denně

**Vodočetná lať: ANO**

**Přenos dat: ANO**

**SMS: ANO**

**Centrum automatického sběru dat: <http://www.hladiny.cz>**

**Naměřená data jsou dostupná na: <https://www.hladiny.cz/cz/#lvs#graph#23894#H-Vrazne>**