

EVIDENČNÍ LIST HLÁSNÉHO PROFILU

VRBÁTKY - DUBANY (BLATA)

KATEGORIE:

C

Tok: Blata
Stanice: Vrbátky - Dubany (Blata)
GPS: 49.51787°N, 17.20378°E
Obec: Vrbátky
ORP: Prostějov
Kraj: Olomoucký



Hladinoměrná stanice kat. C ve správě obce Vrbátky se nachází na katastrálním území obce Blatec. Profil je umístěn na silničním mostě přes vodní tok Blata a neposkytuje možnost on-line sledování vodních stavů.

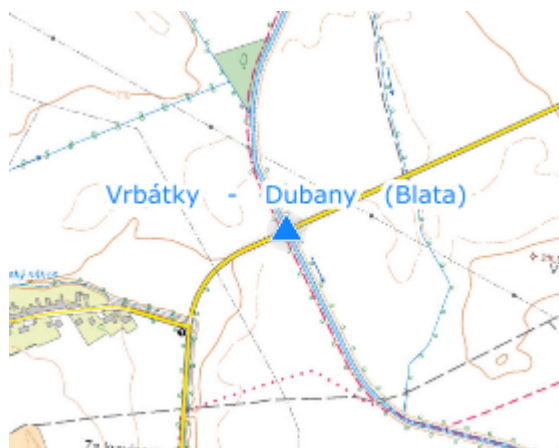
Číslo hydrologického pořadí: 4-12-01-020/2,
4-12-01-023

Provozovatel stanice: Obec Vrbátky




Příjemci varovných SMS zpráv:

Hana Kulhajová	starosta obce, předseda PK
Ing. Petr Kvapil	člen rady, místopředseda PK
Ing. Petr Slameneč	člen rady, místopředseda PK

Poznámka:



Stupně povodňové aktivity (cm)

I.SPA	bdělost		180
II.SPA	pohotovost		230
III.SPA	ohrožení		280

Četnost hlášení SPA

I.SPA	1 x denně
II.SPA	4 x denně
III.SPA	3 hodinové hlášení

Vodočetná lať: NE

Přenos dat: NE

SMS: ANO

Centrum automatického sběru dat: profil neumožňuje přenos dat