

# EVIDENČNÍ LIST HLÁSNÉHO PROFILU

## VRBÁTKY - PROPUSTEK

KATEGORIE:

**C**

**Tok:** občasný přítok  
**Stanice:** Vrbátky - propustek  
**GPS:** 49.5098°N, 17.19306°E  
**Obec:** Vrbátky  
**ORP:** Prostějov  
**Kraj:** Olomoucký



Hladinoměrná stanice ve správě obce Vrbátky monitoruje propustek silniční komunikace mezi obcí Vrbátky a její částí Dubany. Profil neposkytuje možnost on-line sledování vodních stavů.

Číslo hydrologického pořadí: **4-12-01-023**

Provozovatel stanice: **Obec Vrbátky**




Příjemci varovných SMS zpráv:

Hana Kulhajová	starosta obce, předseda PK
Ing. Petr Kvapil	člen rady, místopředseda PK
Ing. Petr Slameneč	člen rady, místopředseda PK

Poznámka:



### Stupně povodňové aktivity (cm)

I.SPA	bdělost		5
II.SPA	pohotovost		10
III.SPA	ohrožení		15

### Četnost hlášení SPA

I.SPA	1 x denně
II.SPA	4 x denně
III.SPA	3 hodinové hlášení

Vodočetná lať: **NE**

Přenos dat: **NE**

SMS: **ANO**

Centrum automatického sběru dat: **profil neumožňuje přenos dat**