

# EVIDENČNÍ LIST HLÁSNÉHO PROFILU

## VRBÁTKY - ŠTĚTOVICE (BLATA)

KATEGORIE:

**C**

**Tok:** Blata  
**Stanice:** Vrbátky - Štětovice (Blata)  
**GPS:** 49.50274°N, 17.21882°E  
**Obec:** Vrbátky  
**ORP:** Prostějov  
**Kraj:** Olomoucký



Hladinoměrná stanice kategorie C ve správě obce Vrbátky se nachází na lávce cyklostezky přes vodní tok Blata na katastrálním území Štětovice. Profil neposkytuje možnost on-line sledování vodních stavů na internetu.

**Číslo hydrologického pořadí: 4-12-01-022**

**Provozovatel stanice: Obec Vrbátky**




**Příjemci varovných SMS zpráv:**

Hana Kulhajová	starosta obce, předseda PK
Ing. Petr Kvapil	člen rady, místopředseda PK
Ing. Petr Slameneč	člen rady, místopředseda PK

**Poznámka:**



### Stupně povodňové aktivity (cm)

I.SPA	bdělost		180
II.SPA	pohotovost		230
III.SPA	ohrožení		280

### Četnost hlášení SPA

I.SPA	1 x denně
II.SPA	4 x denně
III.SPA	3 hodinové hlášení

**Vodočetná lať: NE**

**Přenos dat: NE**

**SMS: ANO**

**Centrum automatického sběru dat: profil neumožňuje přenos dat**