

EVIDENČNÍ LIST HLÁSNÉHO PROFILU

VRCHOSLAVICE (HANÁ)

KATEGORIE:

B

Tok: Haná
Stanice: Vrchoslavice (Haná)
GPS: 49.33488°N, 17.21872°E
Obec: Vrchoslavice
ORP: Prostějov
Kraj: Olomoucký



Hlásný profil kategorie B se nachází na levém břehu řeky Hané v obci Vrchoslavice, nedaleko silničního mostu ev. č. 43319-2. Profil je ve správě Povodí Moravy, s. p.




Číslo hydrologického pořadí: 4-12-02-058

Provozovatel stanice: Povodí Moravy, s. p.

Poznámka:



Stupně povodňové aktivity (cm)

I.SPA	bdělost		170
II.SPA	pohotovost		220
III.SPA	ohrožení		260

Četnost hlášení SPA

I.SPA	min. 1x denně
II.SPA	min. 2x denně
III.SPA	min. 3x denně

Vodočetná lať: ANO

Přenos dat: ANO

SMS: NE

Naměřená data jsou dostupná na: <https://sap.pmo.cz/portal/Sap/cz/pc/Mereni.aspx?id=172&oid=3>