

# EVIDENČNÍ LIST HLÁSNÉHO PROFILU

## VÝLANTA - PŘÍTOK FRYŠTÁK (FRYŠTÁCKÝ POTOK)

KATEGORIE:

**C**

**Tok:** Fryštácký potok  
**Stanice:** Výlanta - přítok Fryšták (Fryštácký potok)  
**GPS:** 49.2754638°N, 17.6689103°E  
**Obec:** Fryšták  
**ORP:** Zlín  
**Kraj:** Zlínský



Hlásný profil kategorie C, ve správě Povodí Moravy, s. p., provozovaný v rámci projektu Společná Morava.




**Číslo hydrologického pořadí:** 14-13-01-028

**Provozovatel stanice:** Povodí Moravy, s. p.

**Poznámka:**



### Stupně povodňové aktivity (cm)

I.SPA	bdělost		60
II.SPA	pohotovost		80
III.SPA	ohrožení		100

### Četnost hlášení SPA

I.SPA	min. 1x denně
II.SPA	min. 2x denně
III.SPA	min. 3x denně

**Vodočetná lať:** ANO

**Přenos dat:** ANO

**SMS:** NE

**Naměřená data jsou dostupná na:**

<https://www.spolecnamorava.cz/content/vip/app/detail.html#?objectId=47834524-a211-4da7-aaaa-82ff63fd0c02&typObjektId=3>