

EVIDENČNÍ LIST HLÁSNÉHO PROFILU

VYSOKÉ MÝTO (PRŮMYSLOVÝ NÁHON)

KATEGORIE:

C

Tok: Průmyslový náhon
Stanice: Vysoké Mýto (Průmyslový náhon)
GPS: 49.9564°N, 16.1589°E
Obec: Vysoké Mýto
ORP: Vysoké Mýto
Kraj: Pardubický

Hladinoměrné čidlo je umístěno v místě potenciálního vybřežení Průmyslového náhonu, který protéká městem, v ul. B. Korábové. Provozovatelem hladinoměru kat. C je město Vysoké Mýto.

Číslo hydrologického pořadí: **1-03-02-051**

Provozovatel stanice: **Město Vysoké Mýto**




Příjemci varovných SMS zpráv:

Předseda PK Starosta města

Poznámka:



Stupně povodňové aktivity (cm)

I.SPA	bdělost		110
II.SPA	pohotovost		140
III.SPA	ohrožení		160

Četnost hlášení SPA

I.SPA	1x denně
II.SPA	4x denně
III.SPA	3 hod hlášení

Vodočetná lať: **ANO**

Přenos dat: **ANO**

SMS: **ANO**

Centrum automatického sběru dat: <http://www.edpp.cz>

Naměřená data jsou dostupná na: <https://www.hladiny.cz/hladiny/index.php?ca=173&cs=50017>