

# EVIDENČNÍ LIST HLÁSNÉHO PROFILU

## ŽÁDLOVICE (PODHRÁDEK)

KATEGORIE:

**C**

**Tok:** Podhrádek  
**Stanice:** Žádlovice (Podhrádek)  
**GPS:** 49.74618°N, 16.90934°E  
**Obec:** Žádlovice  
**ORP:** Mohelnice  
**Kraj:** Olomoucký



Hlásný profil kat. C je umístěn na mostku přes tok Podhrádek v Žádlovicích v blízkosti objektu č. p. 46. Profil monitoruje hlídková služba města Loštice a varuje příslušné ORP (Mohelnice). Profil je vybaven automatickým přenosem dat s možností zasílání varovných sms zpráv. Provozovatelem hladinoměru je město Loštice.

**Číslo hydrologického pořadí:** 4-10-02-117  
**Nejvyšší zaznamenaný stav:** 519cm (13.08.2014)

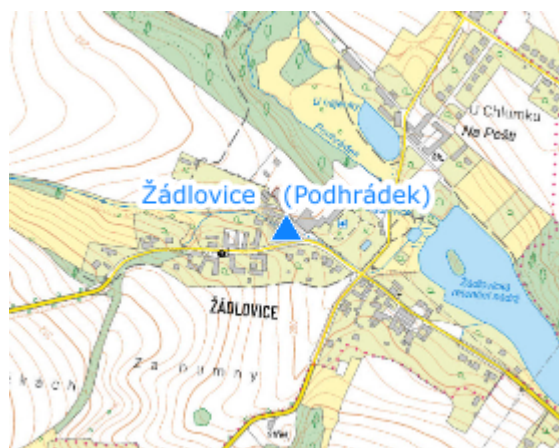
**Provozovatel stanice:** Město Loštice

**Příjemci varovných SMS zpráv:**




předseda povodňové komise

místopředseda povodňové komise

**Poznámka:**



### Stupně povodňové aktivity (cm)

I.SPA	bdělost		50
II.SPA	pohotovost		80
III.SPA	ohrožení		110

### Četnost hlášení SPA

I.SPA	1x denně
II.SPA	4x denně
III.SPA	3 hod hlášení

**Vodočetná lať:** NE

**Přenos dat:** ANO

**SMS:** ANO

**Centrum automatického sběru dat:** <http://www.edpp.cz>

**Naměřená data jsou dostupná na:** <https://www.edpp.cz/zarizeni/zadlovice-podhradek/>