

# EVIDENČNÍ LIST HLÁSNÉHO PROFILU

## ZADNÍ TŘEBAŇ

KATEGORIE:

C

**Tok:** Berounka  
**Stanice:** Zadní Třebaň  
**GPS:** 49.919298°N, 14.202052°E  
**Obec:** Zadní Třebaň  
**ORP:** Beroun  
**Kraj:** Středočeský

Hlásný profil umístěn na pilíři lávky mezi obcí Zadní Třebaň a Hlásná Třebaň. Čtení z levého břehu před lávkou. Provozovatelem je obec Zadní Třebaň.




**Číslo hydrologického pořadí:**

**Provozovatel stanice: Obec Zadní Třebaň**

**Poznámka:**



### Stupně povodňové aktivity (cm)

I.SPA	bdělost		190
II.SPA	pohotovost		220
III.SPA	ohrožení		242

### Četnost hlášení SPA

I.SPA	min. 1x denně
II.SPA	min. 2x denně
III.SPA	min. 3x denně

**Vodočetná lať: ANO**

**Přenos dat: NE**

**SMS: NE**

export evidenčního listu: 14.06.2026 08:46

Veškerá uváděná data jsou bez právní záruky.