

# EVIDENČNÍ LIST HLÁSNÉHO PROFILU

## ZÁHOROVICE (OLŠAVA)

KATEGORIE:

**C**

**Tok:** Olšava  
**Stanice:** Záhorovice (Olšava)  
**GPS:** 49.021012°N, 17.778979°E  
**Obec:** Záhorovice  
**ORP:** Uherský Brod  
**Kraj:** Zlínský



Hlásný profil kat. C se nachází na mostní konstrukci v blízkosti zastávky železniční dopravy. Profil je osazen ultrazvukovým bezkontaktním hladinovým čidlem s automatickým přenosem naměřených dat a možností zasílání varovných SMS. Provozovatelem profilu je obec Záhorovice.

**Číslo hydrologického pořadí: 4-13-01-0920-0-00**

**Provozovatel stanice: Obec Záhorovice**

**Příjemci varovných SMS zpráv:**

Starosta obce Záhorovice

Místostarosta obce Záhorovice

Starosta obce Nezdenice

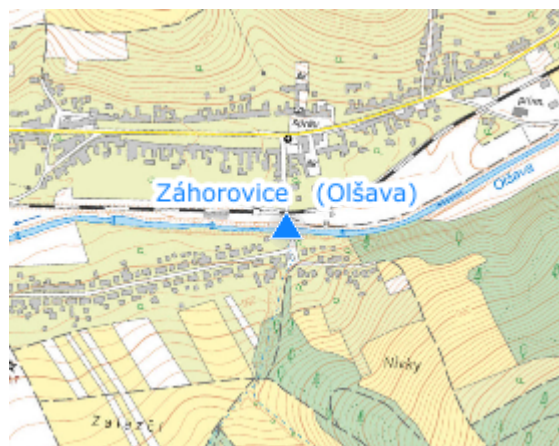
Starosta města Uherský Brod

Místostarosta města Uherský Brod




OŽP Uherský Brod

KŘ Uherský Brod

**Poznámka:**



### Stupně povodňové aktivity (cm)

I.SPA	bdělost		90
II.SPA	pohotovost		120
III.SPA	ohrožení		150

### Četnost hlášení SPA

I.SPA	každých 20 minut
II.SPA	každých 10 minut
III.SPA	každých 5 minut

**Vodočetná lať: ANO**

**Přenos dat: ANO**

**SMS: ANO**

**Centrum automatického sběru dat: <http://hladiny-vox.pwsplus.eu/>**

**Naměřená data jsou dostupná na: <https://hladiny-vox.pwsplus.eu/Senzors/Details/8502>**