

EVIDENČNÍ LIST HLÁSNÉHO PROFILU

ZAJEČOV (JALOVÝ POTOK)

KATEGORIE:

C

Tok: Jalový potok
Stanice: Zaječov (Jalový potok)
GPS: 49.7746°N, 13.8416°E
Obec: Zaječov
ORP: Hořovice
Kraj: Středočeský



Vodočetná lať je umístěna na mostu k Lidovému domu a k hřišti. Správcem je obec Zaječov.




Číslo hydrologického pořadí:

Provozovatel stanice: Obec Zaječov

Poznámka:



Stupně povodňové aktivity (cm)

I.SPA	bdělost		90
II.SPA	pohotovost		110
III.SPA	ohrožení		140

Četnost hlášení SPA

I.SPA	min. 1x denně
II.SPA	min. 2x denně
III.SPA	min. 3x denně

Vodočetná lať: ANO

Přenos dat: ANO

SMS: NE

Naměřená data jsou dostupná na: <https://www.hladiny.cz/cz/#lvs#graph#42671#Zajecov-H>

export evidenčního listu: 23.05.2026 09:37

Veškerá uváděná data jsou bez právní záruky.