

# EVIDENČNÍ LIST HLÁSNÉHO PROFILU

## ZÁŘÍČÍ (SVODNICE)

KATEGORIE:

**C**

**Tok:** Svodnice  
**Stanice:** Záříčí (Svodnice)  
**GPS:** 49.39414°N, 17.36666°E  
**Obec:** Záříčí  
**ORP:** Kroměříž  
**Kraj:** Zlínský

Hlásný profil kat. C je umístěn na mostku č. 4349-2 přes Svodnici cca 2 km od obce. Provozovatelem hladinoměru je obec Záříčí.

**Číslo hydrologického pořadí:** 4-12-02-099

**Provozovatel stanice:** Obecní úřad Záříčí

**Příjemci varovných SMS zpráv:**

předsedkyně PK

místopředseda PK




velitel SDH

**Poznámka:**

Vodoměrná stanice na vodním toku Svodnice, který bezprostředně ohrožuje intravilán obce. Hladinoměrné čidlo je umístěno na mostku č. 4349-2 přes Svodnici cca 2 km od obce.



### Stupně povodňové aktivity (cm)

I.SPA	bdělost		100
II.SPA	pohotovost		120
III.SPA	ohrožení		140

### Četnost hlášení SPA

I.SPA	min. 1 x denně
II.SPA	min. 4 x denně
III.SPA	každé 3 h hlášení

**Vodočetná lať:** ANO

**Přenos dat:** ANO

**SMS:** ANO

**Centrum automatického sběru dat:** <http://www.hladiny.cz/>

**Naměřená data jsou dostupná na:** <https://www.hladiny.cz/cz/#lvs#graph#50312#H-Zarici>