

# EVIDENČNÍ LIST HLÁSNÉHO PROFILU

## ZÁVIŠICE (SEDLNICE)

KATEGORIE:

**C**

**Tok:** Sedlnice  
**Stanice:** Závěšice (Sedlnice)  
**GPS:** 49.6130392°N, 18.1037431°E  
**Obec:** Závěšice  
**ORP:** Kopřivnice  
**Kraj:** Moravskoslezský



Hlásný profil kat. C je umístěn na silničním mostu nedaleko objektu č. p. 207 - silniční most za prodejnou COOP. Profil monitoruje hlídková služba obce. Je vybaven automatickým přenosem dat s možností zaslání varovných sms zpráv. Obec dále varuje obec Sedlnice, která se nachází na toku pod obcí a také příslušné ORP (Kopřivnice). Provozovatelem hladinoměru je obec Závěšice.

**Číslo hydrologického pořadí: 2-01-01-1091-0-00**  
**Nejvyšší zaznamenaný stav: 325cm** (14.9.2024)

**Provozovatel stanice: Obec Závěšice**

**Příjemci varovných SMS zpráv:**

předseda povodňové komise




místopředseda povodňové komise

velitel JSDH Závěšice

**Poznámka:**



### Stupně povodňové aktivity (cm)

I.SPA	bdělost		120
II.SPA	pohotovost		140
III.SPA	ohrožení		170

### Četnost hlášení SPA

I.SPA	1 x za 60 min.
II.SPA	1 x za 60 min.
III.SPA	1 x za 60 min.

**Vodočetná lať: NE**

**Přenos dat: ANO**

**SMS: ANO**

**Centrum automatického sběru dat: <http://www.hladiny.cz/>**

**Naměřená data jsou dostupná na: <https://www.hladiny.cz/cz/#lvs#graph#42618#Zavisice-H>**