

EVIDENČNÍ LIST HLÁSNÉHO PROFILU

ZBRASLAVEC (SOUTOK PETRŮVKY A ÚMOŘÍ)

KATEGORIE:

C

Tok: Úmoří
Stanice: Zbraslavec (soutok Petrůvky a Úmoří)
GPS: 49.48501°N, 16.52804°E
Obec: Zbraslavec
ORP: Boskovice
Kraj: Jihomoravský



Hlásný profil kategorie C bez přenosu dat se nachází u č.p. 44 - naproti obecnímu úřadu v obci Zbraslavec. Provozovatelem je obec Zbraslavec.




Číslo hydrologického pořadí: 4-15-02-0440-0-00

Provozovatel stanice: Obec Zbraslavec

Poznámka:



Stupně povodňové aktivity (cm)

| | | | |
|---------|------------|---|-----|
| I.SPA | bdělost |  | 80 |
| II.SPA | pohotovost |  | 120 |
| III.SPA | ohrožení |  | 140 |

Četnost hlášení SPA

| | |
|---------|--------------------|
| I.SPA | 1x denně |
| II.SPA | 4x denně |
| III.SPA | 3-hodinové hlášení |

Vodočetná lať: NE

Přenos dat: NE

SMS: NE

export evidenčního listu: 07.04.2026 21:07

Veškerá uváděná data jsou bez právní záruky.