

EVIDENČNÍ LIST HLÁSNÉHO PROFILU

ZDOUNKY (KOTOJEDKA)

KATEGORIE:

C

Tok: Kotojedka
Stanice: Zdounky (Kotojedka)
GPS: 49.22944°N, 17.31072°E
Obec: Zdounky
ORP: Kroměříž
Kraj: Zlínský kraj

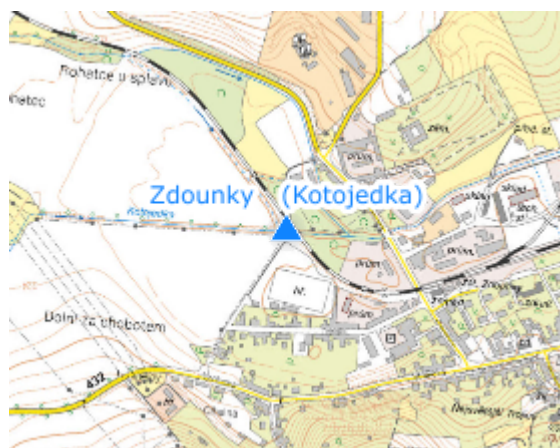
Hlásný profil kat. C ve správě obce Zdounky se nachází na mostu u fotbalového hřiště, které je lokalizováno na západním okraji intravilánu obce.

Číslo hydrologického pořadí: 4-12-02-1090-0-00




Provozovatel stanice: Obec Zdounky

Poznámka:

Hlásný profil ve správě obce Zdounky se nachází na mostě u fotbalového hřiště.



Stupně povodňové aktivity (cm)

I.SPA	bdělost		180
II.SPA	pohotovost		200
III.SPA	ohrožení		220

Četnost hlášení SPA

I.SPA	min. 1x denně
II.SPA	min. 2x denně
III.SPA	min. 3x denně

Vodočetná lať: NE

Přenos dat: ANO

SMS: NE

Naměřená data jsou dostupná na: <https://www.hladiny.cz/hladiny/index.php?ca=147&cs=44100>