

# EVIDENČNÍ LIST HLÁSNÉHO PROFILU

## ŽENKLAVA (SEDLNICE)

KATEGORIE:

**C**

**Tok:** Sedlnice  
**Stanice:** Ženklaava (Sedlnice)  
**GPS:** 49.57284°N, 18.10884°E  
**Obec:** Ženklaava  
**ORP:** Kopřivnice  
**Kraj:** Moravskoslezský

Hlásný profil kat. C je umístěn na hlavním silničním mostě v severní části obce nedaleko č. p. 57. Profil monitoruje hlídková služba obce a je vybaven automatickým přenosem dat s možností zasílání varovných sms zpráv. Obec dále varuje město Štramberk, které se nachází na toku pod obcí, a také ORP Kopřivnice. Provozovatelem hladinoměru je obec Ženklaava.

**Číslo hydrologického pořadí: 2-01-01-1091-0-00**

**Provozovatel stanice: Obec Ženklaava**

**Příjemci varovných SMS zpráv:**




předseda povodňové komise

místopředseda povodňové komise

**Poznámka:**



### Stupně povodňové aktivity (cm)

I.SPA	bdělost		110
II.SPA	pohotovost		130
III.SPA	ohrožení		160

### Četnost hlášení SPA

I.SPA	min. 1x denně
II.SPA	min. 4 x denně
III.SPA	každé 3 hodiny

**Vodočetná lať: ANO**

**Přenos dat: ANO**

**SMS: ANO**

**Centrum automatického sběru dat: <http://www.hladiny.cz/>**

**Naměřená data jsou dostupná na: <https://www.hladiny.cz/cz/#lvs#graph#42622#Zenklava-H>**