

# EVIDENČNÍ LIST HLÁSNÉHO PROFILU

## ŽERANOVICE (ŽIDELNÁ) - MIMO PROVOZ

KATEGORIE:

**C**

**Tok:** Židelná  
**Stanice:** Žeranovice (Židelná) - MIMO PROVOZ  
**GPS:** 49.28665°N, 17.608°E  
**Obec:** Žeranovice  
**ORP:** Holešov  
**Kraj:** Zlínský



Hladinoměrná stanice obce Žeranovice je vybudována na lávce pro pěší na konci obce. Profil monitoruje hlídková služba obce, dále je profil vybaven automatickým přenosem dat s možností zasílání varovných SMS zpráv. Příjemce zpráv hlídkové služby o výšce hladiny je Obecní úřad Žeranovice. Obec dále varuje obce Mysločovice a Lehotice, které se nachází na toku Židelná pod obcí Žeranovice a město Holešov (ORP).

Číslo hydrologického pořadí: 4-13-01-0450-0-00

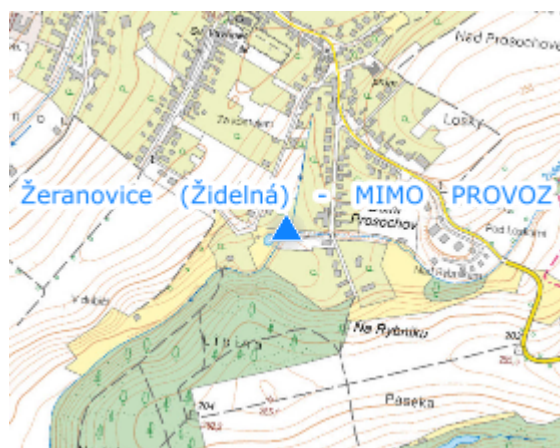
Provozovatel stanice: **Obec Žeranovice**

Příjemci varovných SMS zpráv:




předseda povodňové komise

místopředseda povodňové komise

Poznámka:



### Stupně povodňové aktivity (cm)

I.SPA	bdělost		80
II.SPA	pohotovost		110
III.SPA	ohrožení		140

### Četnost hlášení SPA

I.SPA	1x denně
II.SPA	4x denně
III.SPA	3 h hlášení

Vodočetná lať: **NE**

Přenos dat: **ANO**

SMS: **ANO**

Centrum automatického sběru dat: <http://www.hladiny.cz>

Naměřená data jsou dostupná na: <https://www.hladiny.cz/cz/#lvs#graph#23815#Zeranovice>

export evidenčního listu: 26.06.2026 16:18

Veškerá uváděná data jsou bez právní záruky.