

EVIDENČNÍ LIST HLÁSNÉHO PROFILU

ŽILINA_H (JIČÍNKA)

KATEGORIE:

C

Tok: Jičínka
Stanice: Žilina_H (Jičínka)
GPS: 49.57291°N, 18.04078°E
Obec: Žilina
ORP: Nový Jičín
Kraj: Moravskoslezský



Hlásný profil kategorie C je umístěn na zpevněném břehu v těsné blízkosti nového mostu č. M22 v místní části Žilina. Most je v majetku města. Platnost SPA je od obce Žilina po soutok s tokem Zrzávka. Provozovatelem profilu je LVS Nový Jičín.




Číslo hydrologického pořadí: 2-01-01-069

Provozovatel stanice: LVS Nový Jičín

Poznámka:



Stupně povodňové aktivity (cm)

I.SPA	bdělost		100
II.SPA	pohotovost		130
III.SPA	ohrožení		160

Četnost hlášení SPA

I.SPA	10 min.
II.SPA	10 min.
III.SPA	10 min.

Vodočetná lať: NE

Přenos dat: ANO

SMS: ANO

Centrum automatického sběru dat: LVS Nový Jičín

Naměřená data jsou dostupná na: <https://www.hladiny.cz/hladiny/index.php?ca=164&cs=42675>