

# EVIDENČNÍ LIST HLÁSNÉHO PROFILU

## ŽIVOTICE U NOVÉHO JIČÍNA (JIČÍNKA)

KATEGORIE:

**C**

**Tok:** Jičínka  
**Stanice:** Životice u Nového Jičína (Jičínka)  
**GPS:** 49.55841°N, 18.04688°E  
**Obec:** Životice u Nového Jičína  
**ORP:** Nový Jičín  
**Kraj:** Moravskoslezský



Hladinoměrná stanice kat. C obce Životice u Nového Jičína je vybudována na mostě přes Jičínku ve střední části obce naproti obecnímu úřadu. Profil monitoruje hlídková služba obce, dále je profil vybaven automatickým přenosem dat s možností zaslání varovných sms zpráv. Obec dále varuje město Nový Jičín a obec Šenov u Nového Jičína a Kunín, které se nachází na toku Jičínky pod obcí.

Číslo hydrologického pořadí: **2-01-01-069**

Provozovatel stanice: **Obec Životice u Nového Jičína**

Příjemci varovných SMS zpráv:




předseda povodňové komise

místopředseda povodňové komise

Poznámka:



### Stupně povodňové aktivity (cm)

I.SPA	bdělost		60
II.SPA	pohotovost		90
III.SPA	ohrožení		120

### Četnost hlášení SPA

I.SPA	1x denně
II.SPA	4x denně
III.SPA	3 h hlášení

Vodočetná lať: **NE**

Přenos dat: **ANO**

SMS: **ANO**

Centrum automatického sběru dat: <http://www.hladiny.cz>

Naměřená data jsou dostupná na: <https://www.hladiny.cz/cz/#lvs#graph#23903#Zivotice>

export evidenčního listu: 22.05.2026 22:39

Veškerá uváděná data jsou bez právní záruky.