

# EVIDENČNÍ LIST HLÁSNÉHO PROFILU

## ŽLUTICE (STŘELA)

KATEGORIE:

**C**

**Tok:** Střela  
**Stanice:** Žlutice (Střela)  
**GPS:** 50.0888°N, 13.16816°E  
**Obec:** Žlutice  
**ORP:** Karlovy Vary  
**Kraj:** Karlovarský

Hlásný profil se nachází na mostě přes Střelu k lokalitě Lomnice (nad ČOV). Profil je vybaven automatickým hladinoměrným čidlem s dálkovým přenosem dat.

**Číslo hydrologického pořadí: 1-11-02-023**  
**Nejvyšší zaznamenaný stav: 249 927cm** (24.03.2016)

**Provozovatel stanice: Město Žlutice**

**Příjemci varovných SMS zpráv:**

starosta města Žlutice

místostarosta města Žlutice




tajemník PK

**Poznámka:**

Profil sleduje město Žlutice Skutečnosti ovlivňující měření hlásí město provozovateli stanice (firmě) Překročení SPA hlásí město ORP Karlovy Vary, obcím Chyšce, Manětín, Žihle, Mladotice a Štichovice



### Stupně povodňové aktivity (cm)

I.SPA	bdělost		120
II.SPA	pohotovost		160
III.SPA	ohrožení		210

### Četnost hlášení SPA

I.SPA	min. 1 x denně
II.SPA	min. 4 x denně
III.SPA	každé 3 hodiny

**Vodočetná lať: ANO**

**Přenos dat: ANO**

**SMS: ANO**

**Centrum automatického sběru dat: <http://www.edpp.cz>**

**Naměřená data jsou dostupná na: <https://www.edpp.cz/zarizeni/zlutice-strela/>**