

# EVIDENČNÍ LIST HLÁSNÉHO PROFILU

## ZPĚTNÁ KLAPKA (MORAVA)

KATEGORIE:

**C**

**Tok:** Morava  
**Stanice:** Zpětná klapka (Morava)  
**GPS:** 49.4857°N, 17.2848°E  
**Obec:** Dub nad Moravou  
**ORP:** Olomouc  
**Kraj:** Olomoucký



Místo pozorování vodních stavů se nachází u zpětné klapky z výústě ČOV do řeky Moravy na betonovém zdivu. Měření probíhá od horní hrany klapky po horní hranu betonového zdiva.




**Číslo hydrologického pořadí: 4-10-03-121**

**Provozovatel stanice: Městys Dub nad Moravou**

**Poznámka:**



### Stupně povodňové aktivity (cm)

I.SPA	bdělost		90
II.SPA	pohotovost		240
III.SPA	ohrožení		330

### Četnost hlášení SPA

I.SPA	1x denně
II.SPA	4x denně
III.SPA	3h hlášení

**Vodočetná lať: NE**

**Přenos dat: NE**

**SMS: NE**