

EVIDENČNÍ LIST HLÁSNÉHO PROFILU

ZUBŘÍ (HODORFSKÝ POTOK)

KATEGORIE:

C

Tok: Hodorfský potok
Stanice: Zubří (Hodorfský potok)
GPS: 49.48489°N, 18.08862°E
Obec: Zubří
ORP: Rožnov pod Radhoštěm
Kraj: Zlínský



Hladinoměrné čidlo s automatickým odesíláním dat se nachází na přemostění přes Hodorfský potok na severu města. Profil monitoruje hlídková služba města, dále je profil vybaven automatickým přenosem dat s možností zasílání varovných sms zpráv. Příjemce zpráv o výšce hladiny je Městský úřad Zubří. Město dále varuje obec Zašová, která se nachází níže na toku pod městem a dále varuje příslušné ORP (Rožnov pod Radhoštěm).

Číslo hydrologického pořadí: 4-11-01-116
Nejvyšší zaznamenaný stav: 143cm (15.09.2024)

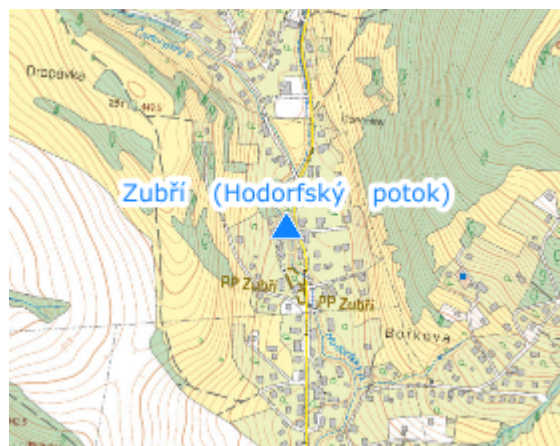
Provozovatel stanice: Město Zubří

Příjemci varovných SMS zpráv:




předseda povodňové komise

místopředseda povodňové komise

Poznámka:



Stupně povodňové aktivity (cm)

I.SPA	bdělost		102
II.SPA	pohotovost		125
III.SPA	ohrožení		191

Četnost hlášení SPA

I.SPA	1x denně
II.SPA	4x denně
III.SPA	3 h hlášení

Vodočetná lať: NE

Přenos dat: ANO

SMS: ANO

Centrum automatického sběru dat: <http://www.edpp.cz>

Naměřená data jsou dostupná na: <https://www.edpp.cz/zarizeni/zubri-hodorfsky-potok/>