

# EVIDENČNÍ LIST HLÁSNÉHO PROFILU

## ŽULOVÁ (VIDNÁVKA)

KATEGORIE:

**C**

**Tok:** Vidnavka  
**Stanice:** Žulová (Vidnavka)  
**GPS:** 50.31102°N, 17.10210°E  
**Obec:** Žulová  
**ORP:** Jeseník  
**Kraj:** Olomoucký



Hlásný profil kat. C se nachází nad soutokem Stříbrného potoka a Vidnavky. Profil se skládá z vodočetné latě, a proto neumožňuje on-line sledování vodních stavů. Provozovatelem hladinoměru je město Žulová.

**Číslo hydrologického pořadí: 2-04-04-045**

**Provozovatel stanice: Město Žulová**

**Příjemci varovných SMS zpráv:**

starosta města, předseda PK

místostarosta města, místopředseda PK




velitel JSDH II Žulová, člen PK

velitel JSDH V Tomíkovice, člen PK

**Poznámka:**



### Stupně povodňové aktivity (cm)

I.SPA	bdělost		90
II.SPA	pohotovost		120
III.SPA	ohrožení		140

### Četnost hlášení SPA

I.SPA	min. 1x denně
II.SPA	min. 2x denně
III.SPA	min. 3x denně

**Vodočetná lať: ANO**

**Přenos dat: NE**

**SMS: NE**

**Centrum automatického sběru dat: profil neumožňuje přenos dat**