

# EVIDENČNÍ LIST HLÁSNÉHO PROFILU

## ZVOLE (ZVOLSKÝ POTOK)

KATEGORIE:

C

**Tok:** Zvolský potok  
**Stanice:** Zvole (Zvolský potok)  
**GPS:** 49.83902°N, 16.90672°E  
**Obec:** Zvole  
**ORP:** Zábřeh  
**Kraj:** Olomoucký



Hladinoměrná stanice obce Zvole je vybudována na přemostění přes Zvolský potok v západní části obce. Profil monitoruje hlídková služba obce, dále je profil vybaven automatickým přenosem dat s možností zasílání varovných sms zpráv. Příjemce zpráv hlídkové služby o výšce hladiny je Obecní úřad Zvole. Obec dále varuje obce Lukavice a Bohuslavice, které se nachází níže na toku a také informuje příslušné ORP (Zábřeh).

Číslo hydrologického pořadí: 4-10-02-053

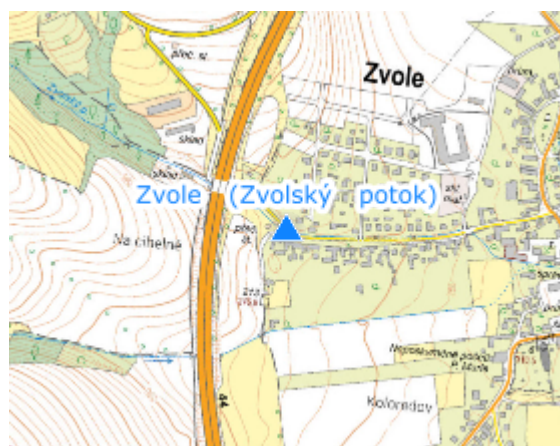
Provozovatel stanice: **Obec Zvole**

Příjemci varovných SMS zpráv:




předseda povodňové komise

místopředseda povodňové komise

Poznámka:



### Stupně povodňové aktivity (cm)

I.SPA	bdělost		65
II.SPA	pohotovost		75
III.SPA	ohrožení		90

### Četnost hlášení SPA

I.SPA	min. 1x denně
II.SPA	min. 2x denně
III.SPA	min. 3x denně

Vodočetná lať: **ANO**

Přenos dat: **ANO**

SMS: **ANO**

Centrum automatického sběru dat: <http://www.hladiny.cz>

Naměřená data jsou dostupná na: <https://www.hladiny.cz/hladiny/index.php?ca=76&cs=20278>