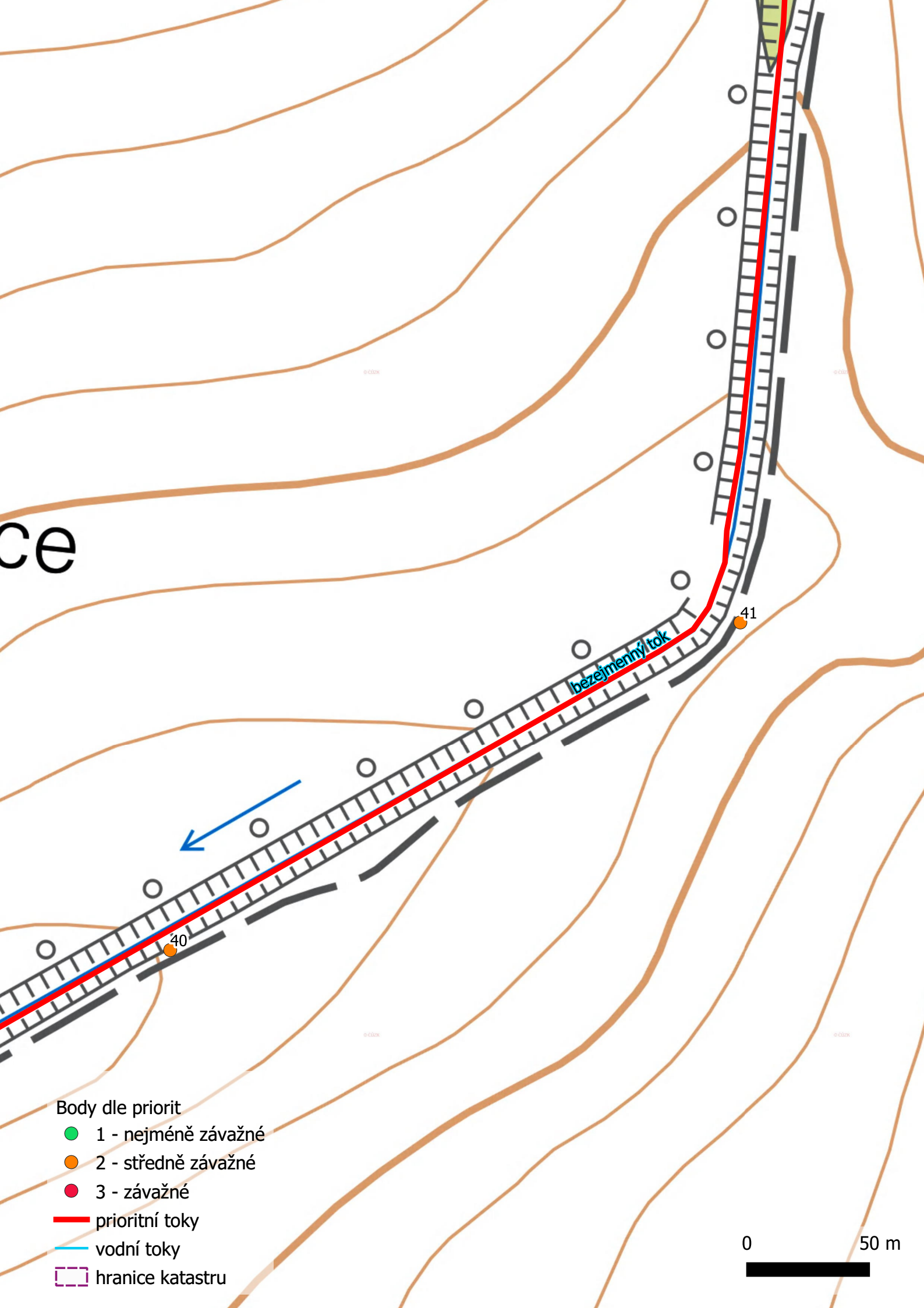


# POVODŇOVÁ PROHLÍDKA MOUCHNICE 2021







Body dle priorit

- 1 - nejméně závažné
- 2 - středně závažné
- 3 - závažné

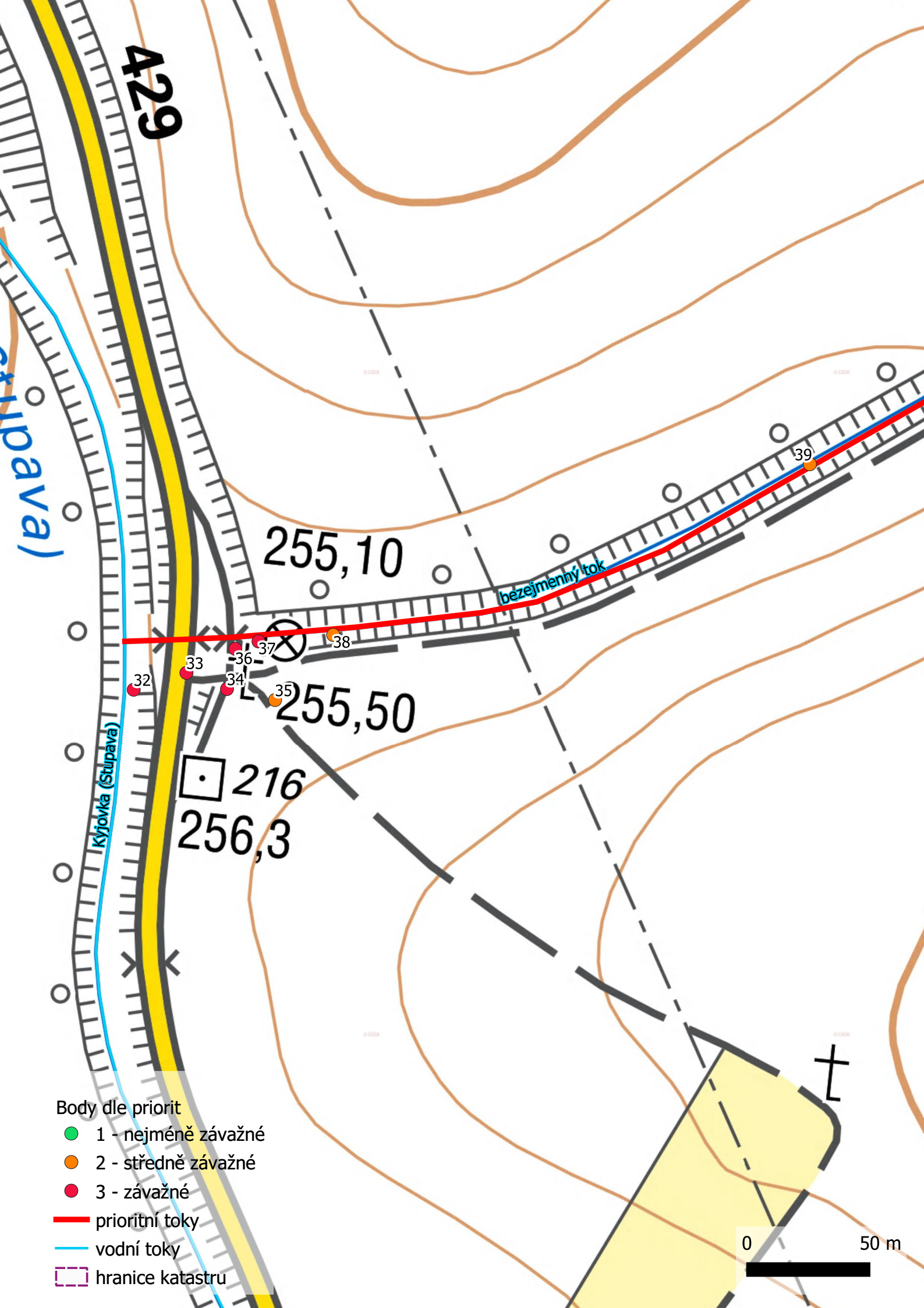
— prioritní toky

— vodní toky

- - - hranice katastru

0

50 m



A29

Kýjovka (Stupava)

255,10

bezejmenný tok

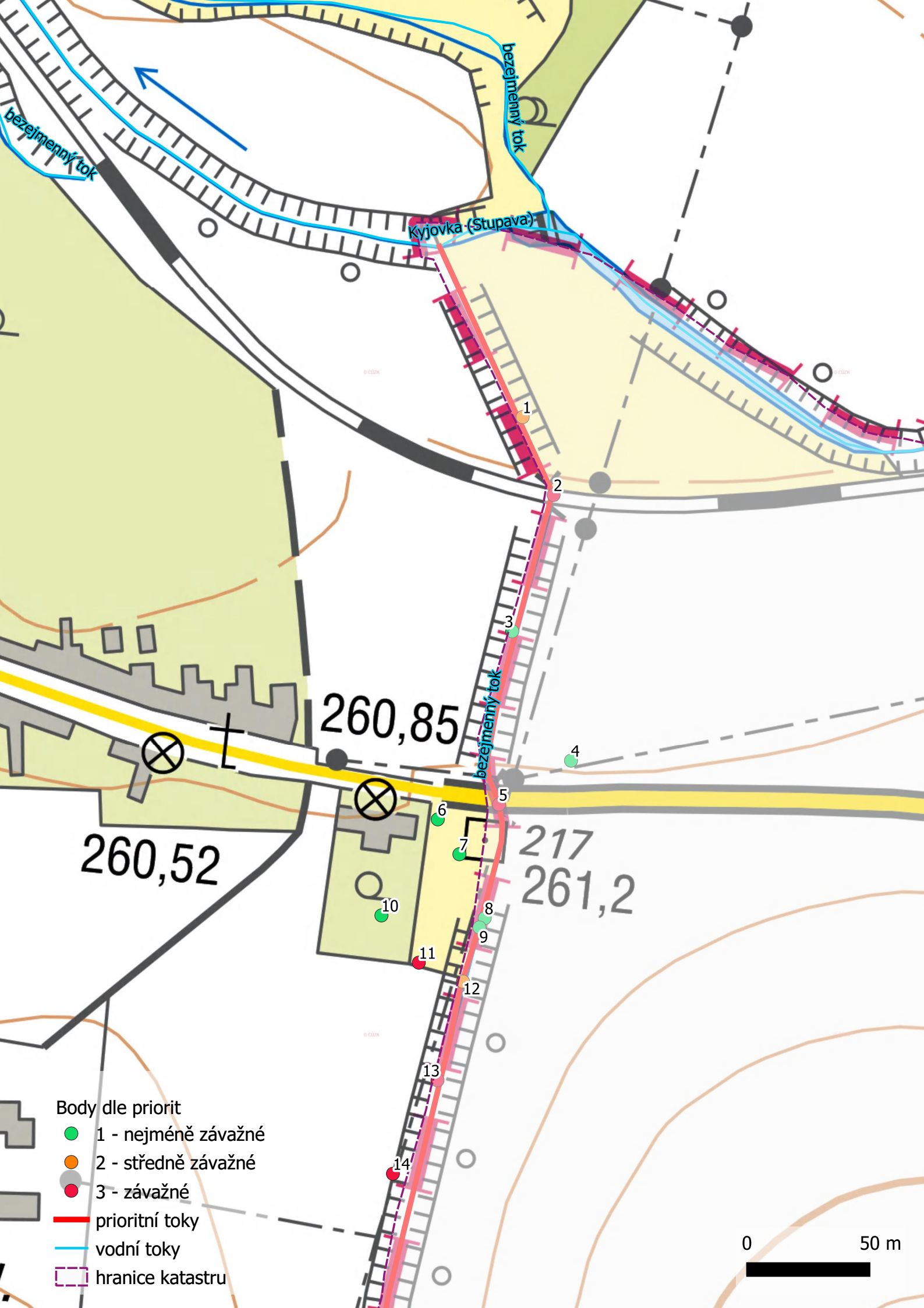
255,50

216  
256,3

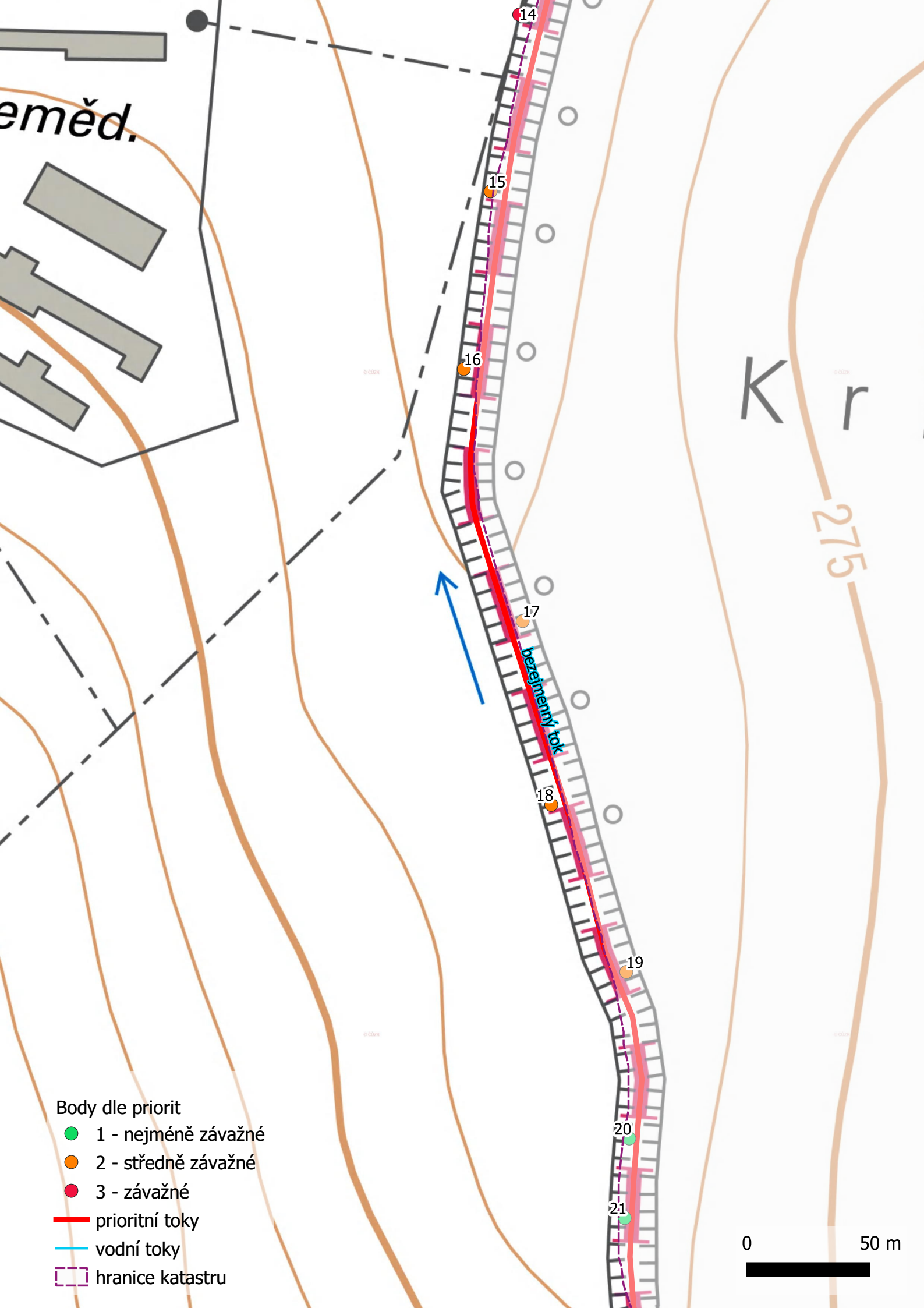
- Body dle priorit
- 1 - nejméně závažné
  - 2 - středně závažné
  - 3 - závažné
- prioritní toky
- vodní toky
- hranice katastru

0 50 m

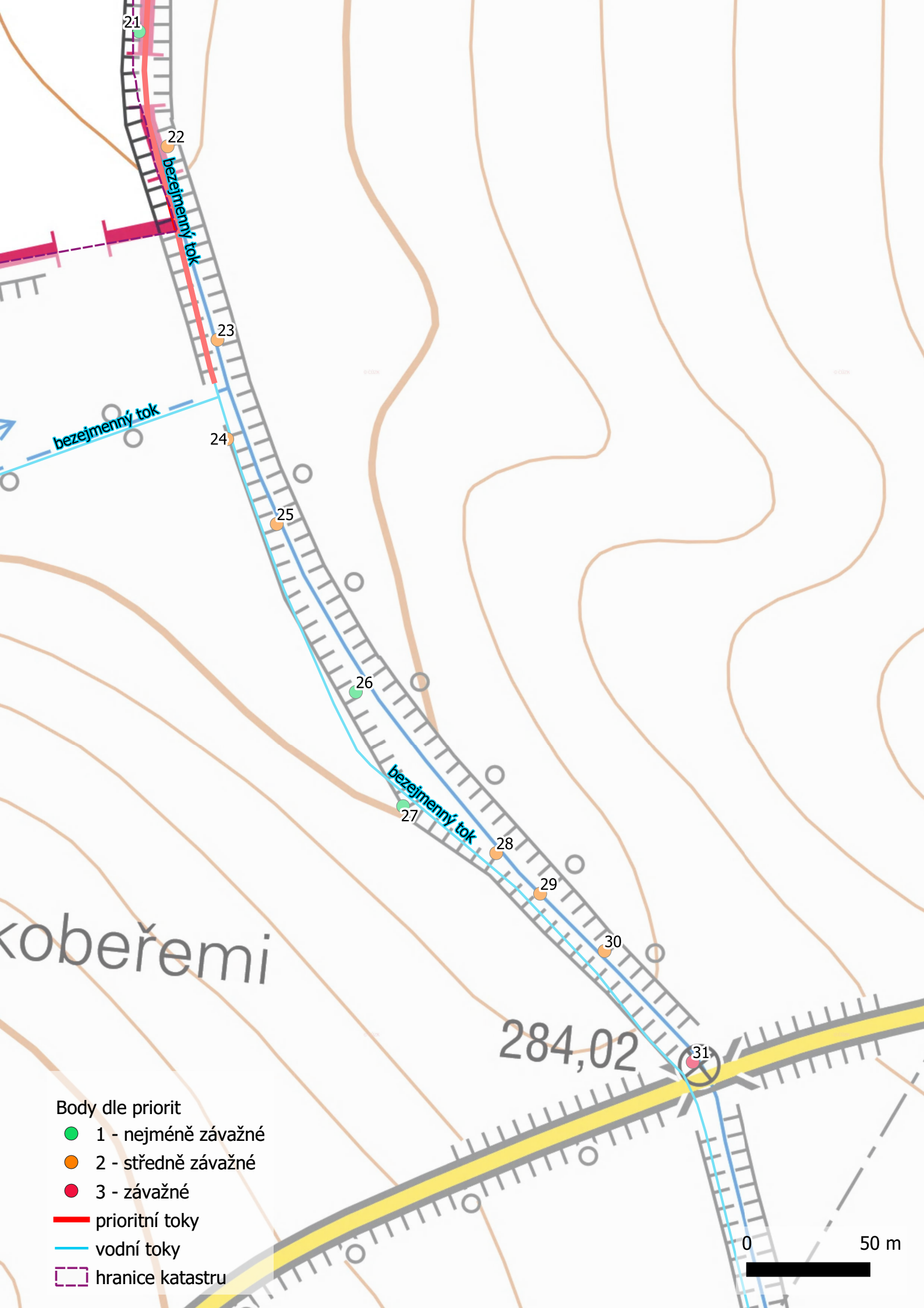
















Body dle skupin

- 1 - objekty na toku
- 2 - vegetace
- 3 - sedimenty
- 4 - doplňkové body

— prioritní toky

— vodní toky

— hranice katastru

0 50 m






Body dle skupin

- 1 - objekty na toku
- 2 - vegetace
- 3 - sedimenty
- 4 - doplňkové body

— prioritní toky

— vodní toky

— hranice katastru











### Body dle skupin

- 1 - objekty na toku
- 2 - vegetace
- 3 - sedimenty
- 4 - doplňkové body

— prioritní toky

— vodní toky

- - - hranice katastru

0 50 m



