







Zatopení místních komunikací na východní části od silnice II/101 Mělnická

Únikové cesty po místních komunikacích

-  Objízdné trasy
-  Dopravní omezení
-  Správní území obce
-  Záplavové území Q5 (DIBAVOD)
-  Záplavové území Q20 (DIBAVOD)
-  Záplavové území Q100 (DIBAVOD)

