








Soutice - Střechov nad Sázavou

Sázava

Vybřežení Želivky - zaplavení místní komunikace

není objíždná trasa

Soutice - Trhový Štěpánov - Střechov nad Sázavou

-  Dopravní omezení
-  Dopravní objíždky
-  Vodní toky
-  Obec Soutice
-  Záplavové území Q5 (DIBAVOD)
-  Záplavové území Q20 (DIBAVOD)
-  Záplavové území Q100 (DIBAVOD)

